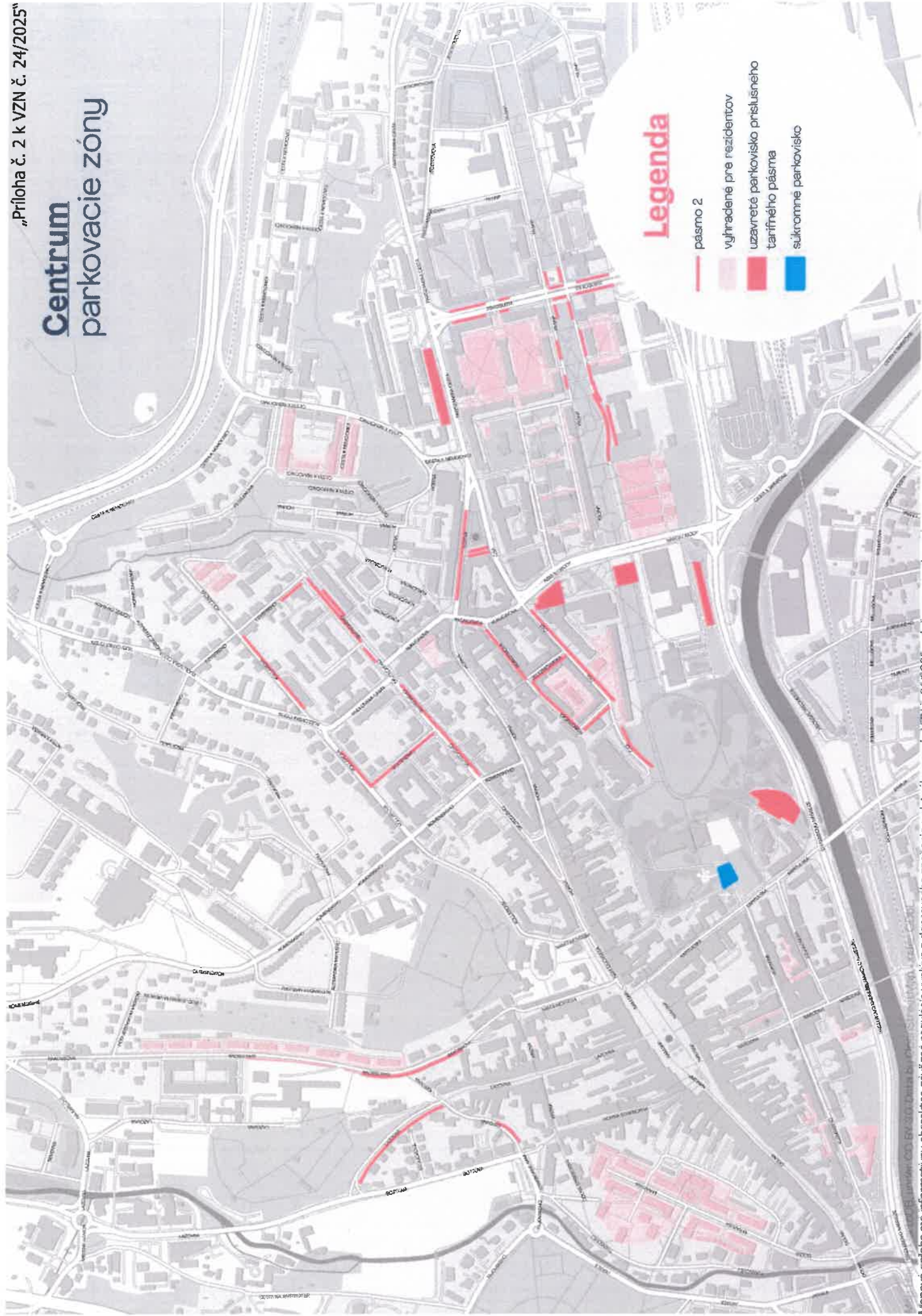


Centrum parkovacie zóny

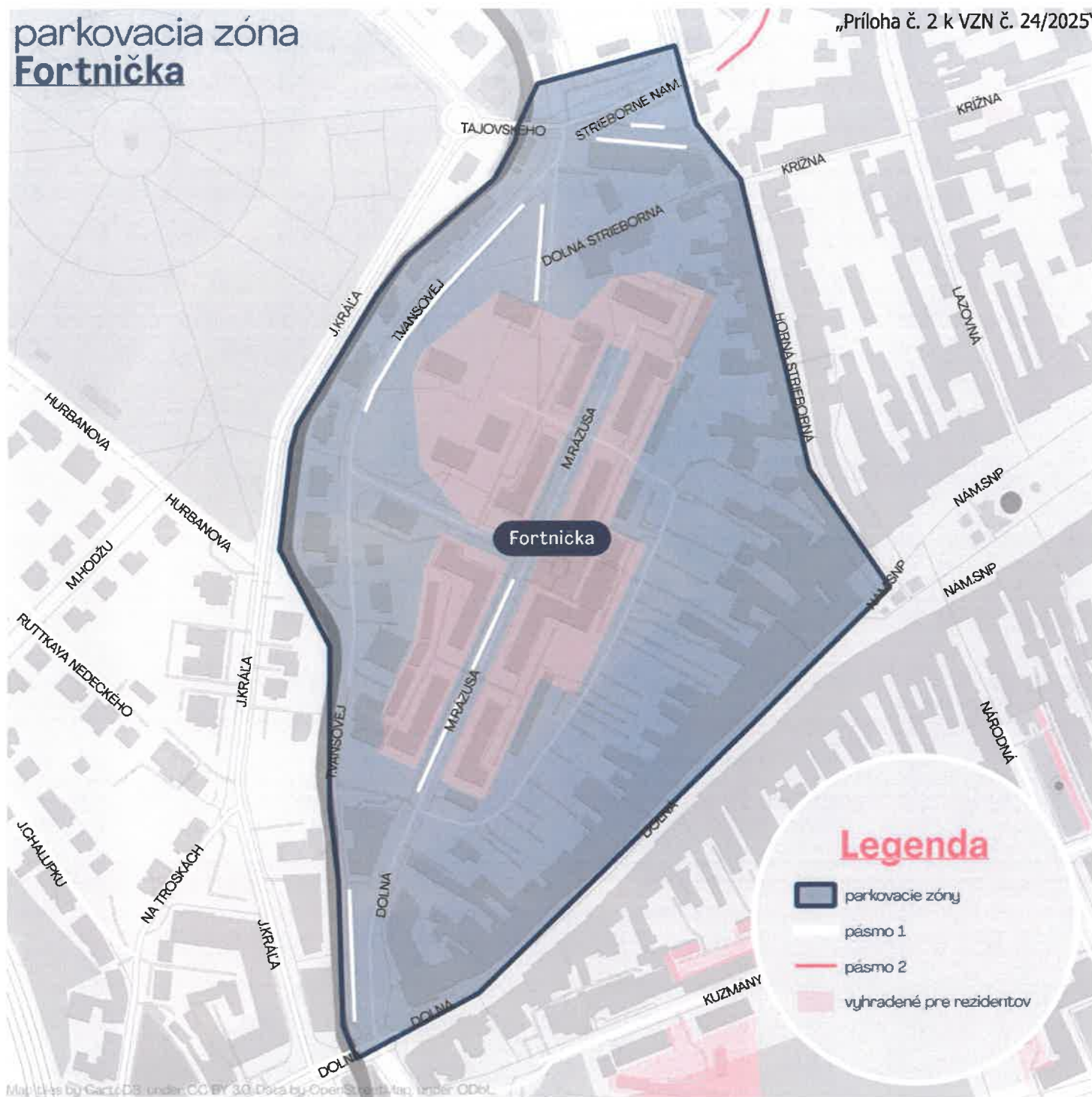


Legenda

- pasma 2
- vyhradené pre rezidentov
- uzavreté parkovisko príslušného tarifného pásma
- súkromné parkovisko

parkovacia zóna Fortnička

„Príloha č. 2 k VZN č. 24/2025“



Mapy Cities by Google © 2023 under CC BY 3.0. Data by OpenStreetMap under ODbL.

Mapová príloha má informatívny charakter, záväzná regulácia vyplýva z dopravného značenia a platného znenia VZN č. 24/2025 o dočasnom parkovaní.

Doba spoplatnenia

Po – So
8 – 24

Tarifa

Tarifné pásmo „1“
Rezidenti

Typy parkovacích kariet

Abonentská parkovacia karta „D“ „E“
Rezidentská parkovacia karta „A“ „B“ „C“

Lokalizácia parkovacej plochy	Úsek miestnej cesty	Poznámka
Strieborné nám.	parkovisko	parkovisko
Terézie Vansovej	od križovatky Strieborné nám. po križovatku M. Rázusa T. Vansovej 14 - 20	miestna cesta vnútroblok
Martina Rázusa	od križovatky s T. Vansovej po Dolnú ulicu M. Rázusa 1 - 27 a 8 - 40	miestna cesta vnútroblok
Dolná ulica	obslužná komunikácia M. Rázusa 6 - 32 od M. Rázusa po Kuzmányho ulicu	miestna cesta miestna cesta



MESTO BANSKÁ BYSTRICA

parkovacia zóna Kuzmányho - Kapitulská

„Príloha č. 2 k VZN č. 24/2025“



Map tiles by © OpenStreetMap contributors, under CC BY 3.0. Data by © OpenStreetMap contributors, under CC BY 3.0.

Mapová príloha má informatívny charakter, záväzná regulácia vyplýva z dopravného značenia a platného znenia VZN č. 24/2025 o dočasnom parkovaní.

Doba spoplatnenia

Po – So
8 – 24

Tarifa

Tarifné pásmo „1“
Rezidenti

Typy parkovacích kariet

Abonentská parkovacia karta „D“ „E“
Rezidentská parkovacia karta „A“ „B“ „C“

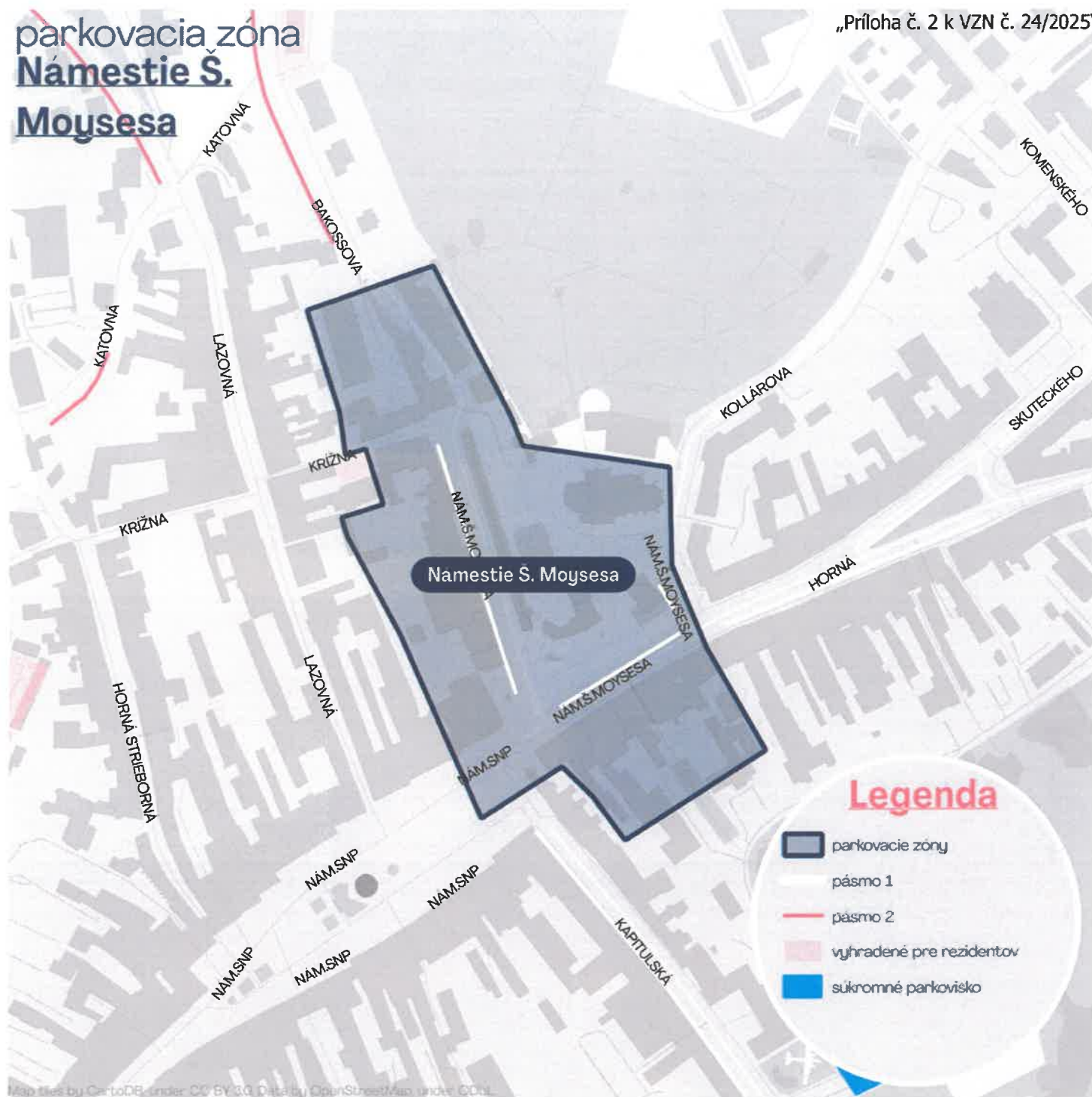
Lokalizácia parkovacej plochy	Úsek miestnej cesty	Poznámka
Kuzmányho ulica	od Dolnej ulice po križovatku s Národnou ulicou	miestna cesta
ulica J. Cikkerá	od križovatky s Národnou ulicou po križovatku s Kapitulskou ulicou	miestna cesta
Kapitulská ulica	od Námestia SNP po križovatku s cestou I/66	miestna cesta
ulica F. Švantnera	od križovatky s Kapitulskou ulicou po križovatku s Národnou ulicou	miestna cesta
Národná ulica	od Námestia SNP po križovatku s cestou I/66	miestna cesta



MESTO BANSKÁ BYSTRICA

parkovacia zóna Námestie Š. Moyses

„Príloha č. 2 k VZN č. 24/2025“



Mapová príloha má informatívny charakter, záväzná regulácia vyplýva z dopravného značenia a platného znenia VZN č. 24/2025 o dočasnom parkovaní

Doba spoplatnenia

Po – So
8 - 24

Tarifa

Tarifné pásmo „1“
Rezidenti

Typy parkovacích kariet

Abonentská parkovacia karta „D“ „E“
Rezidentská parkovacia karta „A“ „B“ „C“

Lokalizácia parkovacej plochy

Námestie Štefana Moyses

Úsek miestnej cesty

od Bakossovej ulice po Hornú ulicu

Poznámka

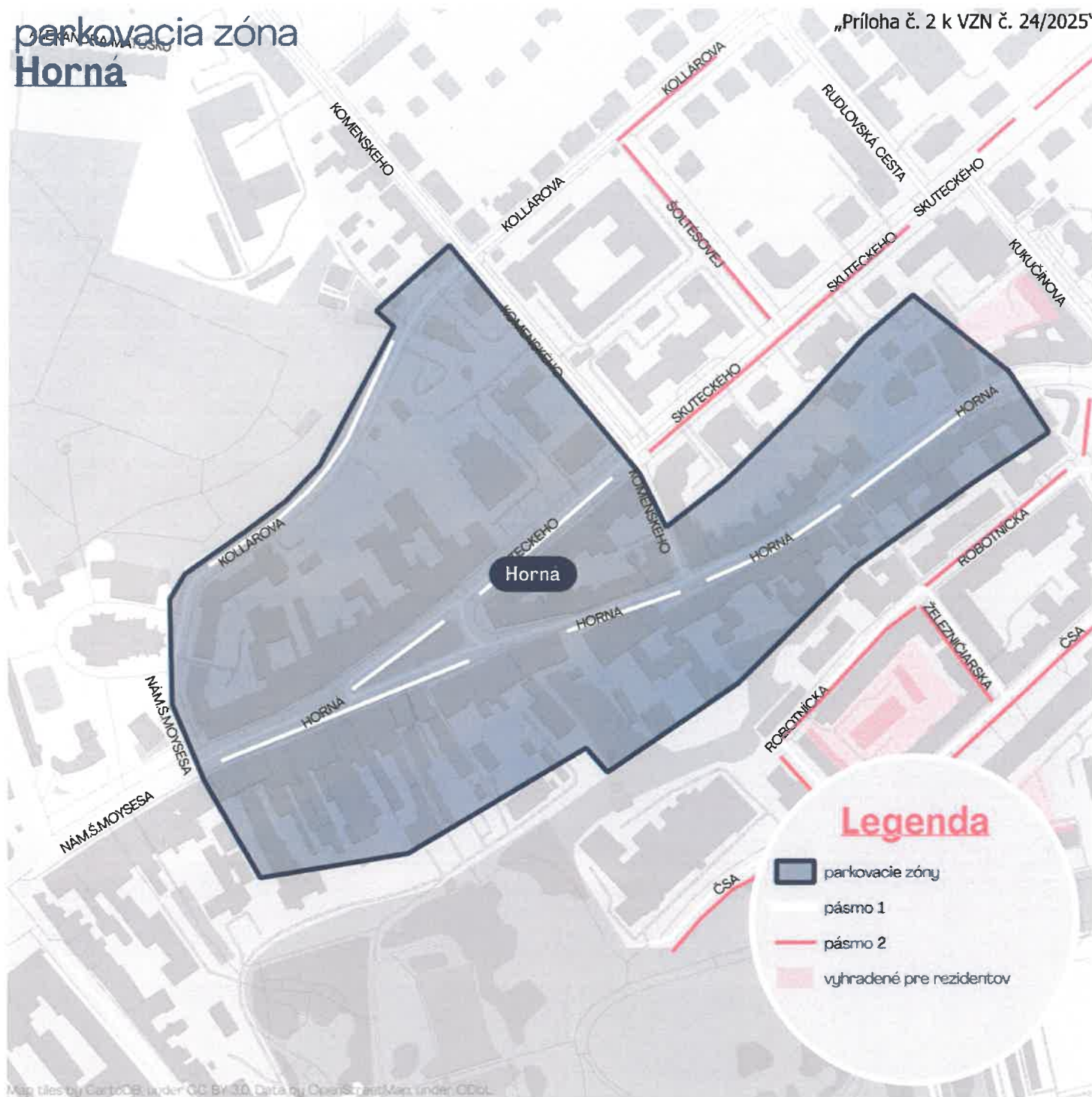
miestna cesta



MESTO BANSKÁ BYSTRICA

parkovacia zóna Horná

„Príloha č. 2 k VZN č. 24/2025“



Map tiles by CartoDB, under CC BY 3.0. Data by OpenStreetMap under ODbL.

Mapová príloha má informatívny charakter, záväzná regulácia vyplýva z dopravného značenia a platného znenia VZN č. 24/2025 o dočasnom parkovaní.

Doba spoplatnenia

Po – So
8 – 24

Tarifa

Tarifné pásmo „1“
Rezidenti

Typy parkovacích kariet

Abonentská parkovacia karta „D“ „E“
Rezidentská parkovacia karta „A“ „B“ „C“

Lokalizácia parkovacej plochy

Úsek miestnej cesty

Poznámka

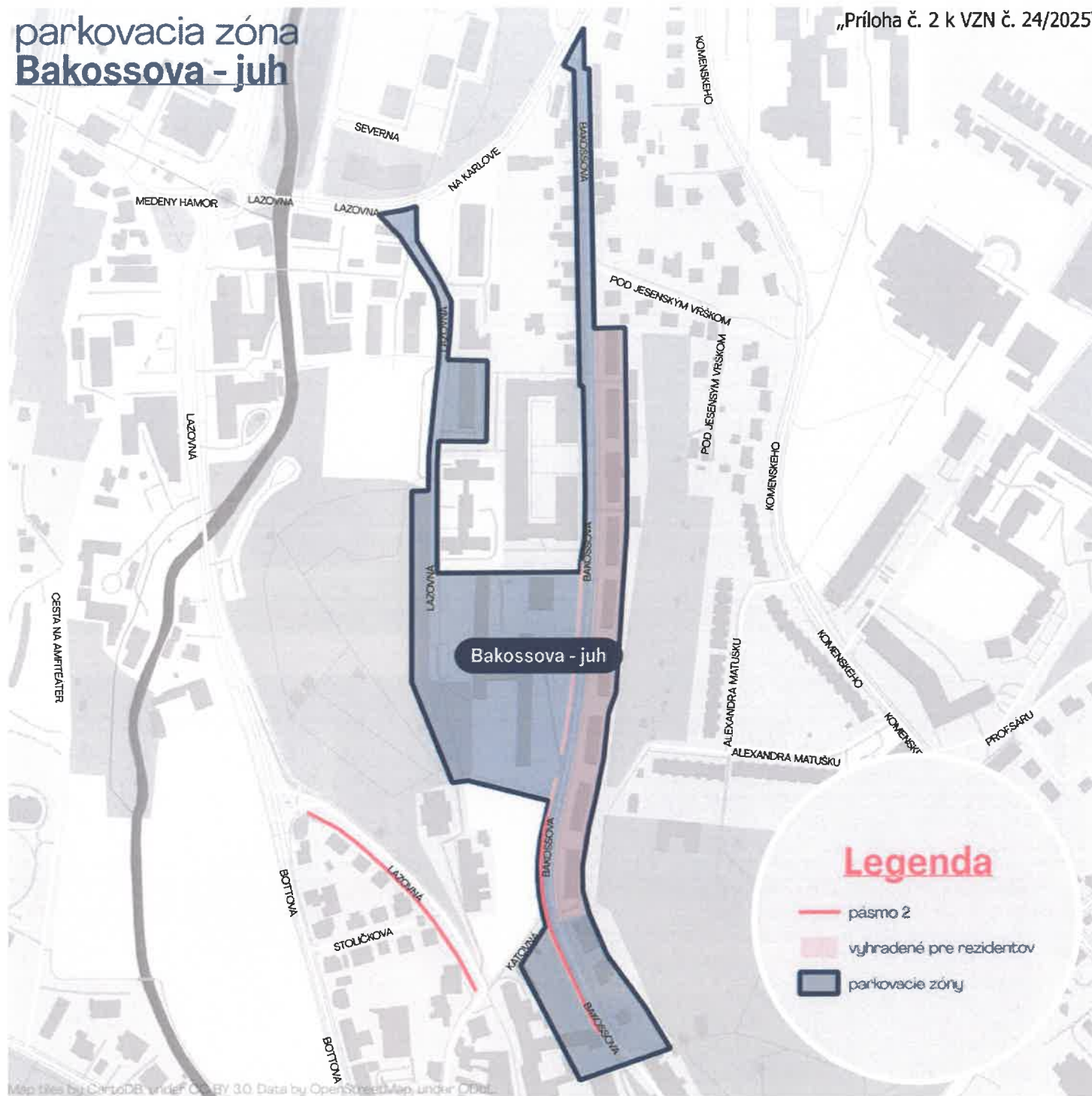
Horná ulica	od Nám. Š. Moysesa po križovatku s ul. Kukučínovou	miestna cesta
Kollárova ulica	od križovatky s ul. Komenského po Nám. Š. Moysesa	miestna cesta
Skuteckého ulica	od križovatky s ul. Komenského po ulicu Hornú	miestna cesta



MESTO BANSKÁ BYSTRICA

parkovacia zóna Bakossova - juh

„Príloha č. 2 k VZN č. 24/2025“



Map tiles by © OpenStreetMap contributors, Imagery by © Mapbox

Mapová príloha má informatívny charakter, záväzná regulácia vyplýva z dopravného značenia a platného znenia VZN č. 24/2025 o dočasnom parkovaní.

Doba spoplatnenia

Po – So
8 - 24

Tarifa

Tarifné pásmo „2“
Rezidenti

Typy parkovacích kariet

Abonentská parkovacia karta „D“ „E“
Rezidentská parkovacia karta „A“ „B“ „C“

Lokalizácia parkovacej plochy

Úsek miestnej cesty

Poznámka

Bakossova ulica

od križovatky s ul. Na Karlove po Nám. Š. Moyses
Bakossova 18 - 54

miestna cesta
vnútroblok



MESTO BANSKÁ BYSTRICA

parkovacia zóna Lazovná

Príloha č. 2 k VZN č. 24/2025
ALEXANDRA MATUŠKU



Map files by Car2Go DB under CC BY 3.0. Data by OpenStreetMap under ODbL.

Mapová príloha má informatívny charakter, záväzná regulácia vyplýva z dopravného značenia a platného znenia VZN č. 24/2025 o dočasnom parkovaní.

Doba spoplatnenia

Po – So
8 – 24

Tarifa

Tarifné pásmo „2“
Rezidenti

Typy parkovacích kariet

Abonentská parkovacia karta „D“ „E“
Rezidentská parkovacia karta „A“ „B“ „C“

Lokalizácia parkovacej plochy

Úsek miestnej cesty

Poznámka

Lazovná ulica

v úseku Lazovná 23 – 37

miestna cesta

Katovná ulica

od križovatky so Strieborným námestím po Lazovnú ulicu

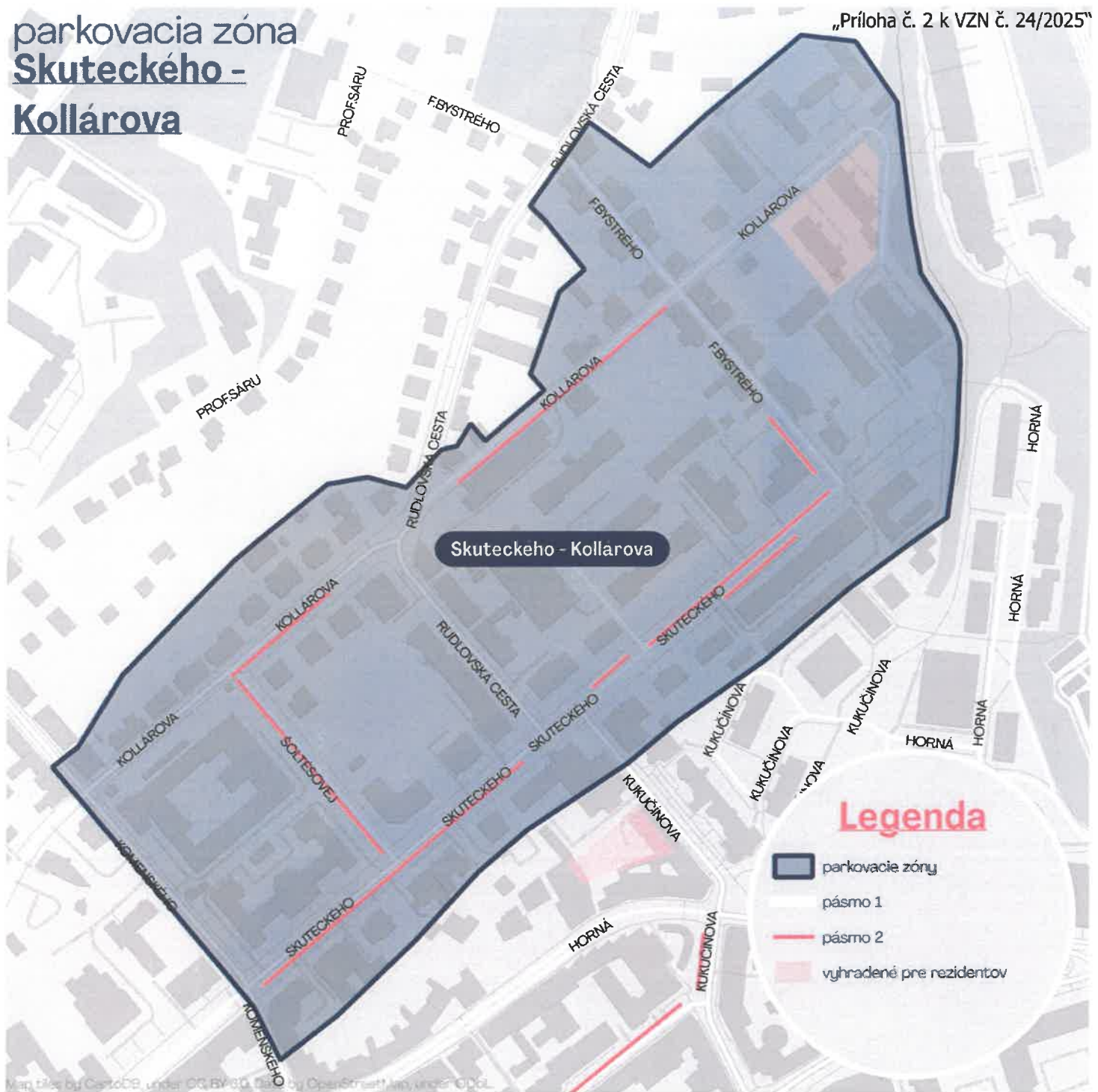
miestna cesta



MESTO BANSKÁ BYSTRICA

parkovacia zóna Skuteckého - Kollárova

„Príloha č. 2 k VZN č. 24/2025“



Map tiles by © OpenStreetMap contributors, under CC BY SA, Imagery by © OpenStreetMap contributors, under CC BY SA.

Mapová príloha má informatívny charakter, záväzná regulácia vyplýva z dopravného značenia a platného znenia VZN č. 24/2025 o dočasnom parkovaní.

Doba spoplatnenia

Po – So
8 – 24

Tarifa

Tarifné pásmo „2“
Rezidenti

Typy parkovacích kariet

Abonentská parkovacia karta „D“ „E“
Rezidentská parkovacia karta „A“ „B“ „C“

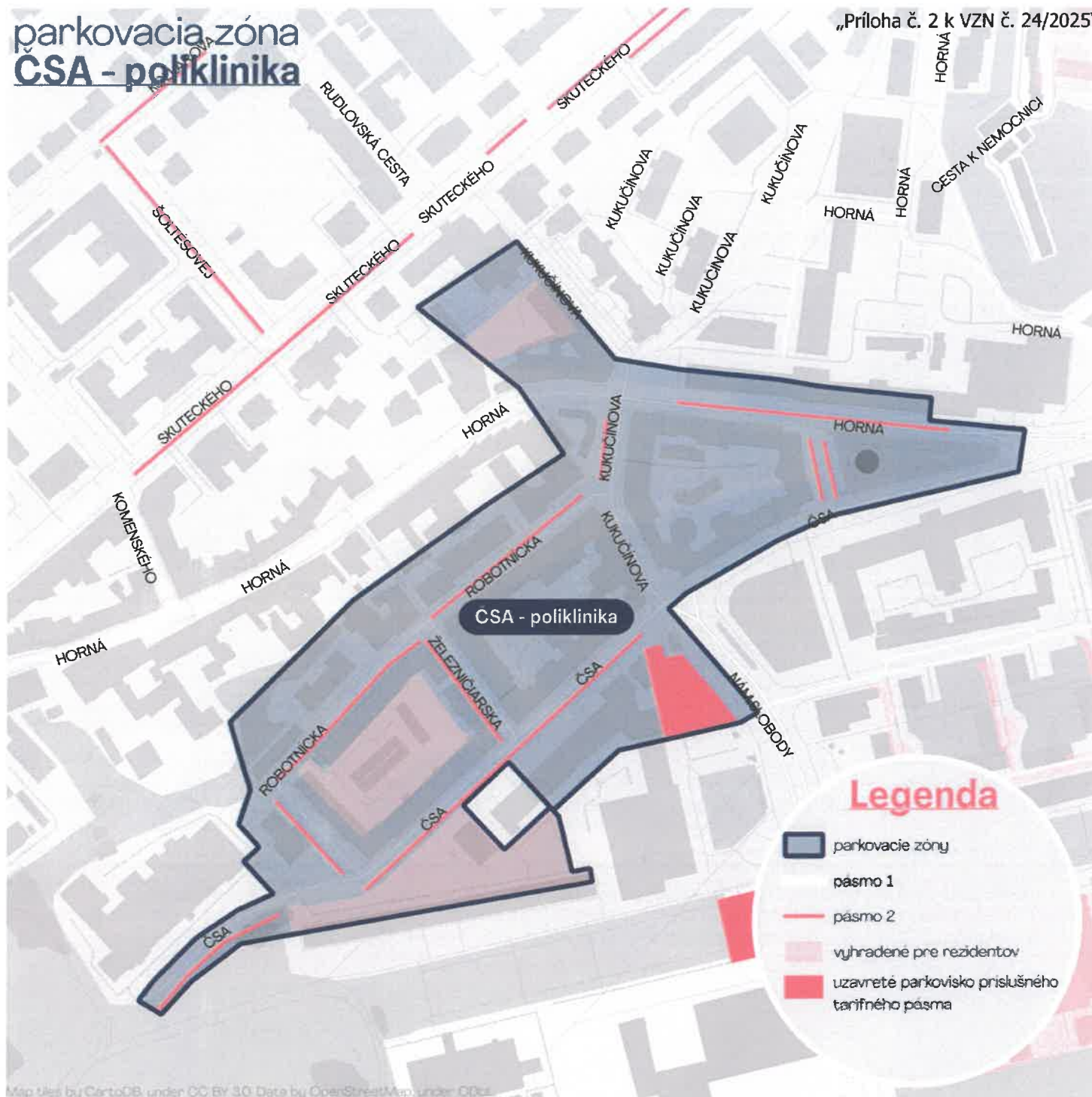
Lokalizácia parkovacej plochy	Úsek miestnej cesty	Poznámka
Kollárova ulica	od Kollárovej 55 po križovatku s ul. Komenského	miestna cesta
ul. F. Bystrého	v celom úseku	miestna cesta
ul. Šoltésovej	v celom úseku	miestna cesta
Skuteckého ulica	od križovatky s ul. F. Bystrého po križovatku s ul. Komenského	miestna cesta



MESTO BANSKÁ BYSTRICA

parkovacia zóna ČSA - poliklinika

„Príloha č. 2 k VZN č. 24/2025“



Mapová príloha má informatívny charakter, záväzná regulácia vyplýva z dopravného značenia a platného znenia VZN č. 24/2025 o dočasnom parkovaní.

Mapová príloha má informatívny charakter, záväzná regulácia vyplýva z dopravného značenia a platného znenia VZN č. 24/2025 o dočasnom parkovaní.

Doba spoplatnenia

Po – So
8 - 24

Tarifa

Tarifné pásmo „2“
Rezidenti

Typy parkovacích kariet

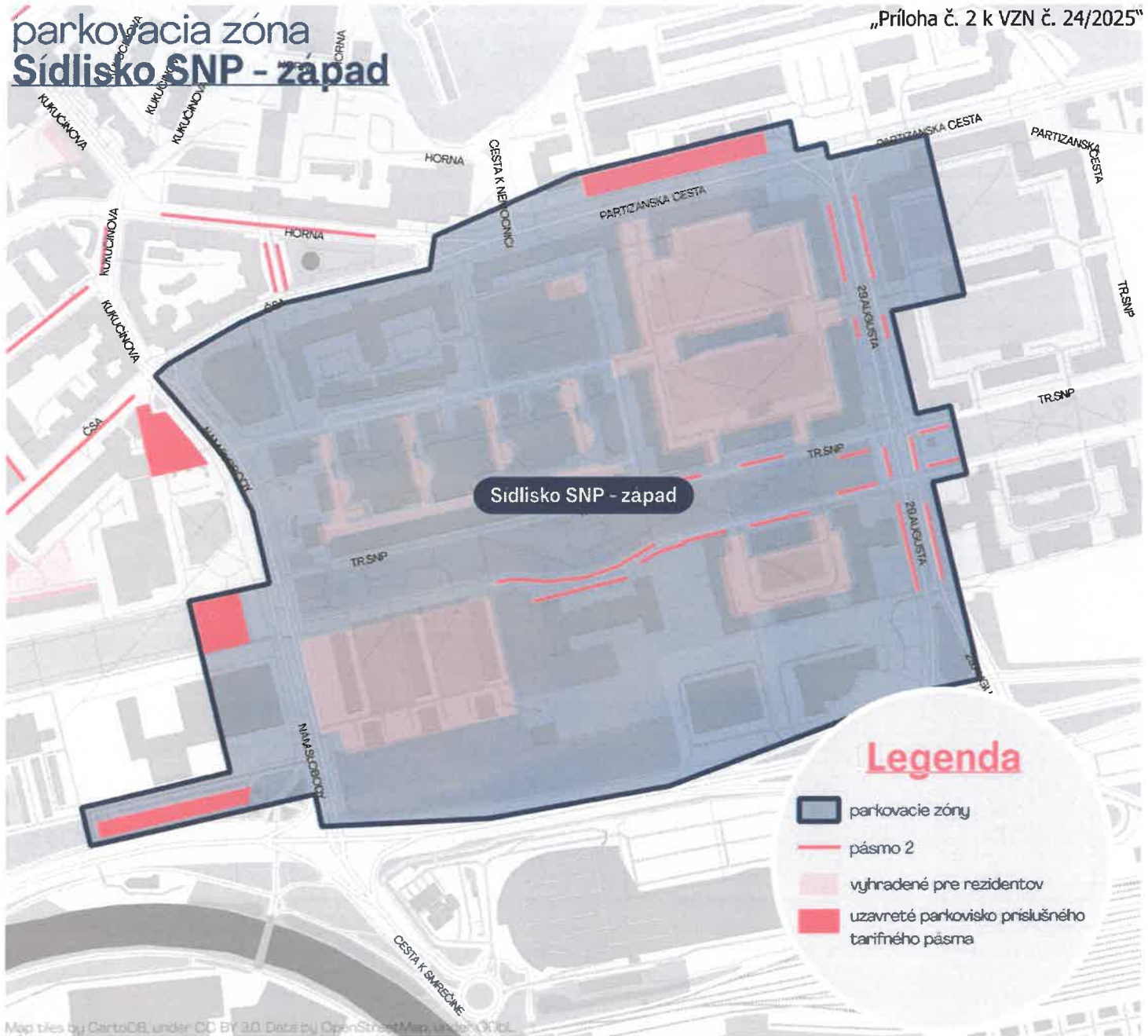
Abonentská parkovacia karta „D“ „E“
Rezidentská parkovacia karta „A“ „B“ „C“

Lokalizácia parkovacej plochy	Úsek miestnej cesty	Poznámka
Robotnícka ulica	v celom úseku Robotnícka 9 - 19	miestna cesta vnútroblok
ulica Československej armády	po križovatku s ul. Kukučinovou ČSA 9 - 15	miestna cesta vnútroblok
Železničiarska ulica	v celom úseku Železničiarska 4 - 6	miestna cesta vnútroblok
Kukučinova ulica	od križovatky s Hornou ulicou po križovatku s ulicou ČSA	miestna cesta
Horná ulica	od križovatky s ul. Kukučinovou po križovatku s ul. Partizánska cesta pred objektom Horná 62	miestna cesta miestna cesta



MESTO BANSKÁ BYSTRICA

parkovacia zóna Sídliisko SNP - západ



Map tiles by [CartoDB](#), under [CC BY 3.0](#). Data by [OpenStreetMap](#), under [ODBL](#).

Mapová príloha má informatívny charakter, záväzná regulácia vyplýva z dopravného značenia a platného znenia VZN č. 24/2025 o dočasnom parkovaní.

Doba spoplatnenia

Po – So
8 - 24

Tarifa

Tarifné pásmo „2“
Rezidenti

Typy parkovacích kariet

Abonentská parkovacia karta „D“ „F“
Rezidentská parkovacia karta „A“ „B“ „C“

Lokalizácia parkovacej plochy	Úsek miestnej cesty	Poznámka
Partizánska cesta	parkovisko na Partizánska cesta 1 - 5	parkovisko
	Partizánska cesta 2 - 36	vnútroblok
ul. 29. augusta	hlavná cesta od križovatky s Partizánskou cestou po 29. augusta 34	miestna cesta
	29. augusta 2 - 22; 24 - 32	vnútroblok
	29. augusta 1 - 7	vnútroblok
Trieda SNP	od Trieda SNP 20 po križovatku s ul. 29. augusta	miestna cesta
	od križovatky s Nám. Slobody po križovatku s ul. 29. augusta	miestna cesta
	Trieda SNP 2 - 14	vnútroblok
	Trieda SNP 7 - 13	vnútroblok
	Trieda SNP 4 - 6	miestna cesta
	Trieda SNP 17 - 31	vnútroblok
	Trieda SNP 22 - 38	vnútroblok



parkovacia zóna Cesta k nemocnici

„Príloha č. 2 k VZN č. 24/2025“



Map Tiles by CartoDB, under CC BY 3.0 Data by OpenStreetMap, under ODbL

Mapová príloha má informatívny charakter, záväzná regulácia vyplýva z dopravného značenia a platného znenia VZN č. 24/2025 o dočasnom parkovaní.

Doba spoplatnenia

Po – Ne
8 – 24

Tarifa

Rezidenti

Typy parkovacích kariet

Rezidentská parkovacia karta „A“ „B“ „C“

Lokalizácia parkovacej plochy

Úsek miestnej cesty

Poznámka

Cesta k nemocnici

Cesta k nemocnici 27 - 35

miestna cesta

Cesta k nemocnici 3 - 21

miestna cesta

Cesta k nemocnici 37

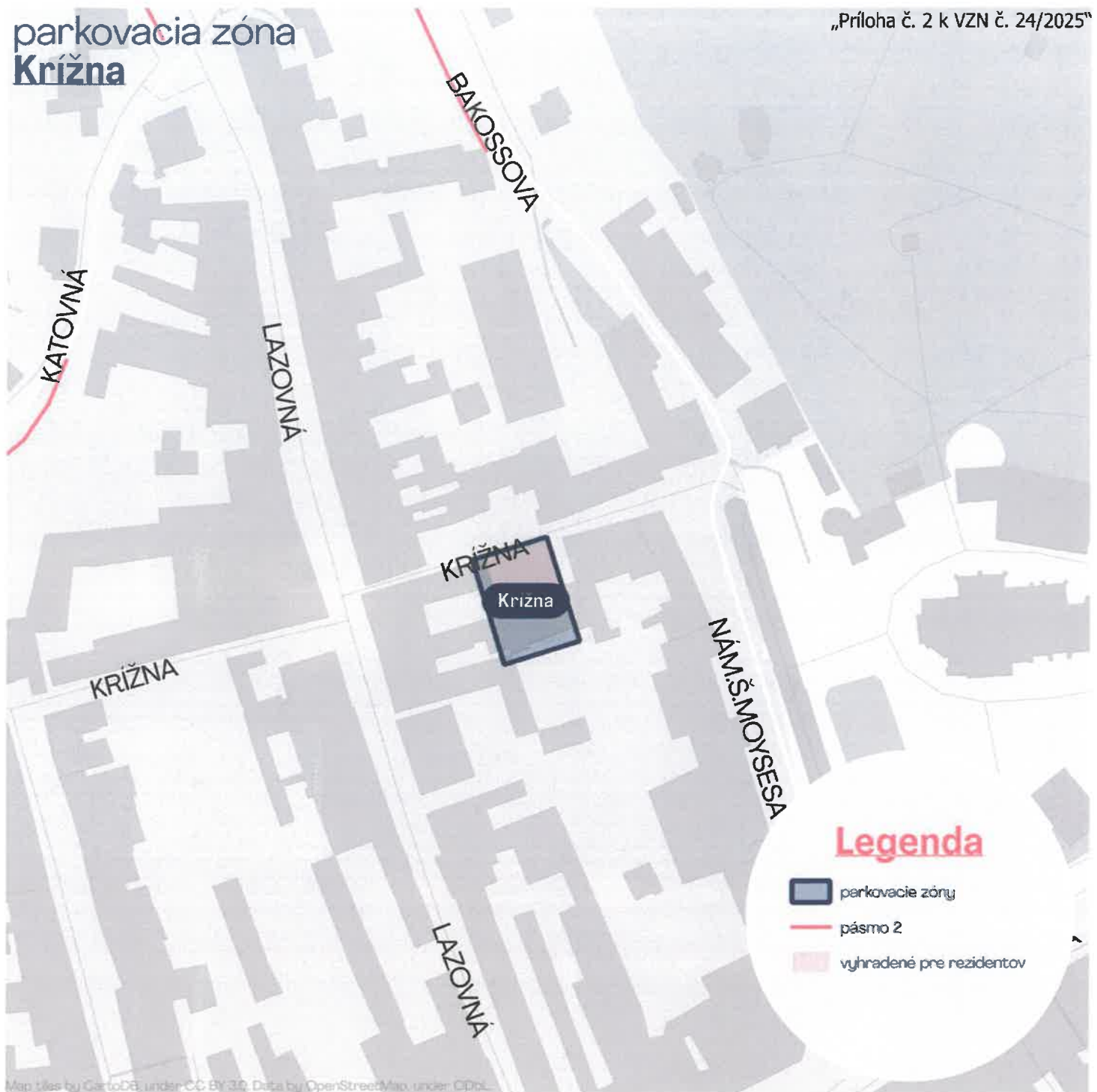
miestna cesta



MESTO BANSKÁ BYSTRICA

parkovacia zóna Križna

„Príloha č. 2 k VZN č. 24/2025“



Map tiles by GartoDB, under CC BY 3.0. Data by OpenStreetMap, under ODbL.

Mapová príloha má informatívny charakter, záväzná regulácia vyplýva z dopravného značenia a platného znenia VZN č. 24/2025 o dočasnom parkovaní.

Doba spoplatnenia

Po – Ne
8 - 24

Tarifa

Rezidenti

Typy parkovacích kariet

Rezidentská parkovacia karta „A“ „B“ „C“

Lokalizácia parkovacej plochy

ulica Križna

Úsek miestnej cesty

Križna 7

Poznámka

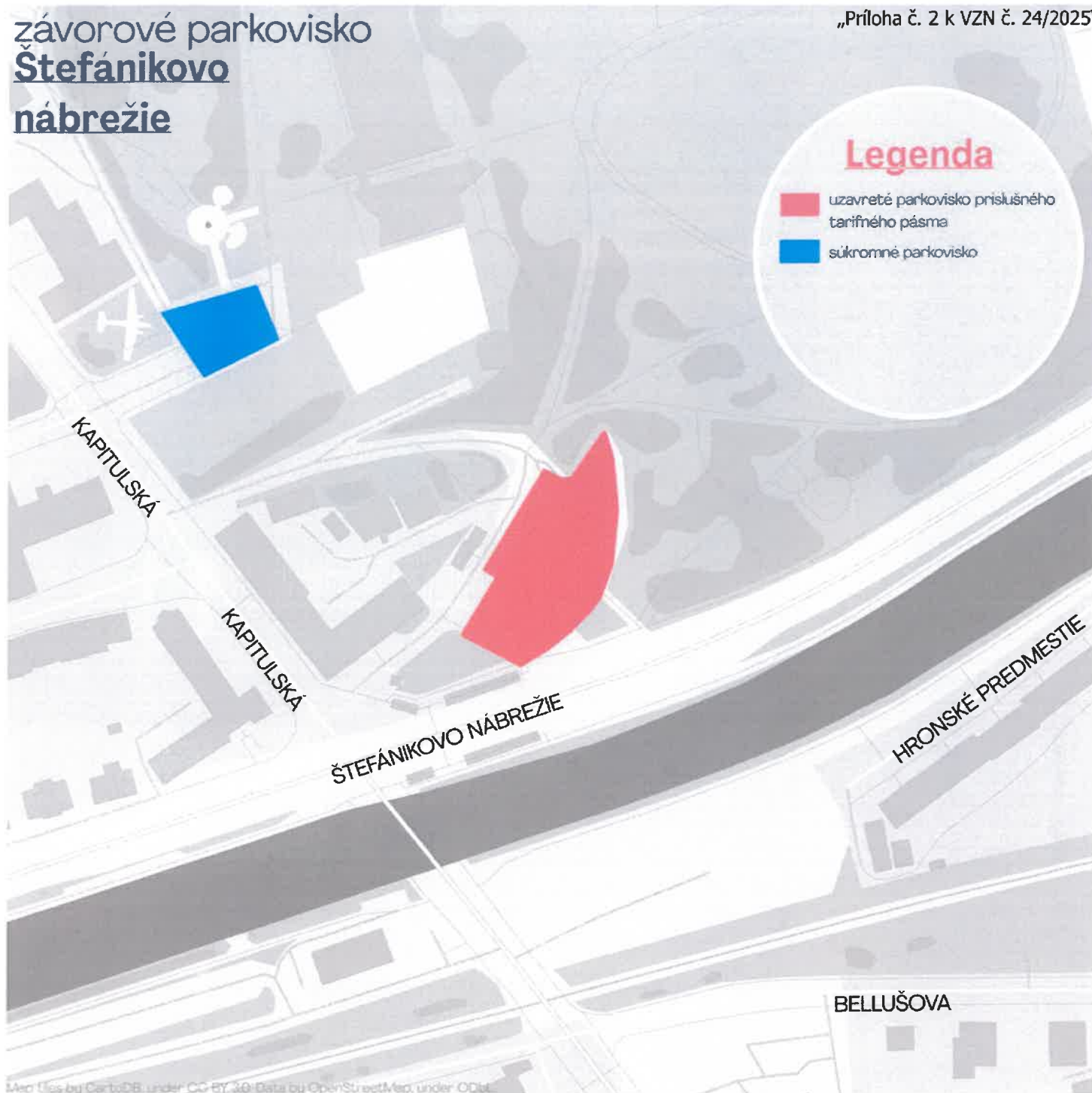
parkovisko



MESTO BANSKÁ BYSTRICA

závorové parkovisko **Štefánikovo** nábrežie

„Príloha č. 2 k VZN č. 24/2025“



Map files by CartoDB, under CC BY 3.0 Data by OpenStreetMap, under ODbL

Mapová príloha má informatívny charakter, záväzná regulácia vyplýva z dopravného značenia a platného znenia VZN č. 24/2025 o dočasnom parkovaní.

Doba spoplatnenia

Po – So
8 – 24

Tarifa

Tarifné pásmo „2“

Typy parkovacích kariet

-

Lokalizácia parkovacej plochy

Štefánikovo nábrežie

Úsek miestnej cesty

parkovisko pod areálom Múzea SNP

Poznámka

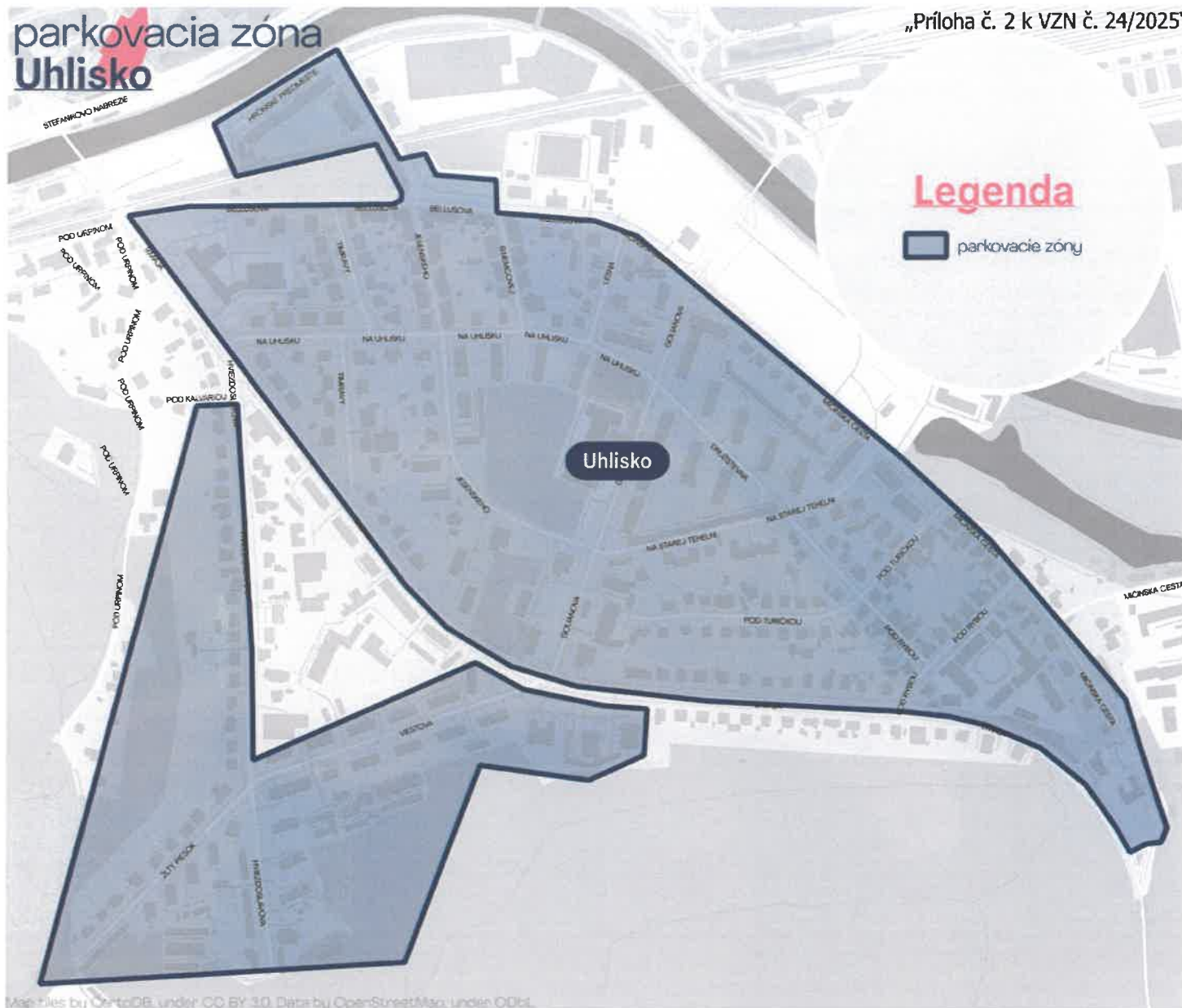
parkovisko



MESTO BANSKÁ BYSTRICA

parkovacia zóna Uhlisko

„Príloha č. 2 k VZN č. 24/2025“



Map tiles by © OpenStreetMap contributors, CC-BY, Imagery © Mapbox

Mapová príloha má informatívny charakter, záväzná regulácia vyplýva z dopravného značenia a platného znenia VZN č. 24/2025 o dočasnom parkovaní.

Doba spoplatnenia

Po – Ne
17 – 7

Tarifa

Tarifné pásmo „5“
Rezidenti

Typy parkovacích kariet

Abonentská parkovacia karta „D“ „F“
Rezidentská parkovacia karta „A“ „B“ „C“

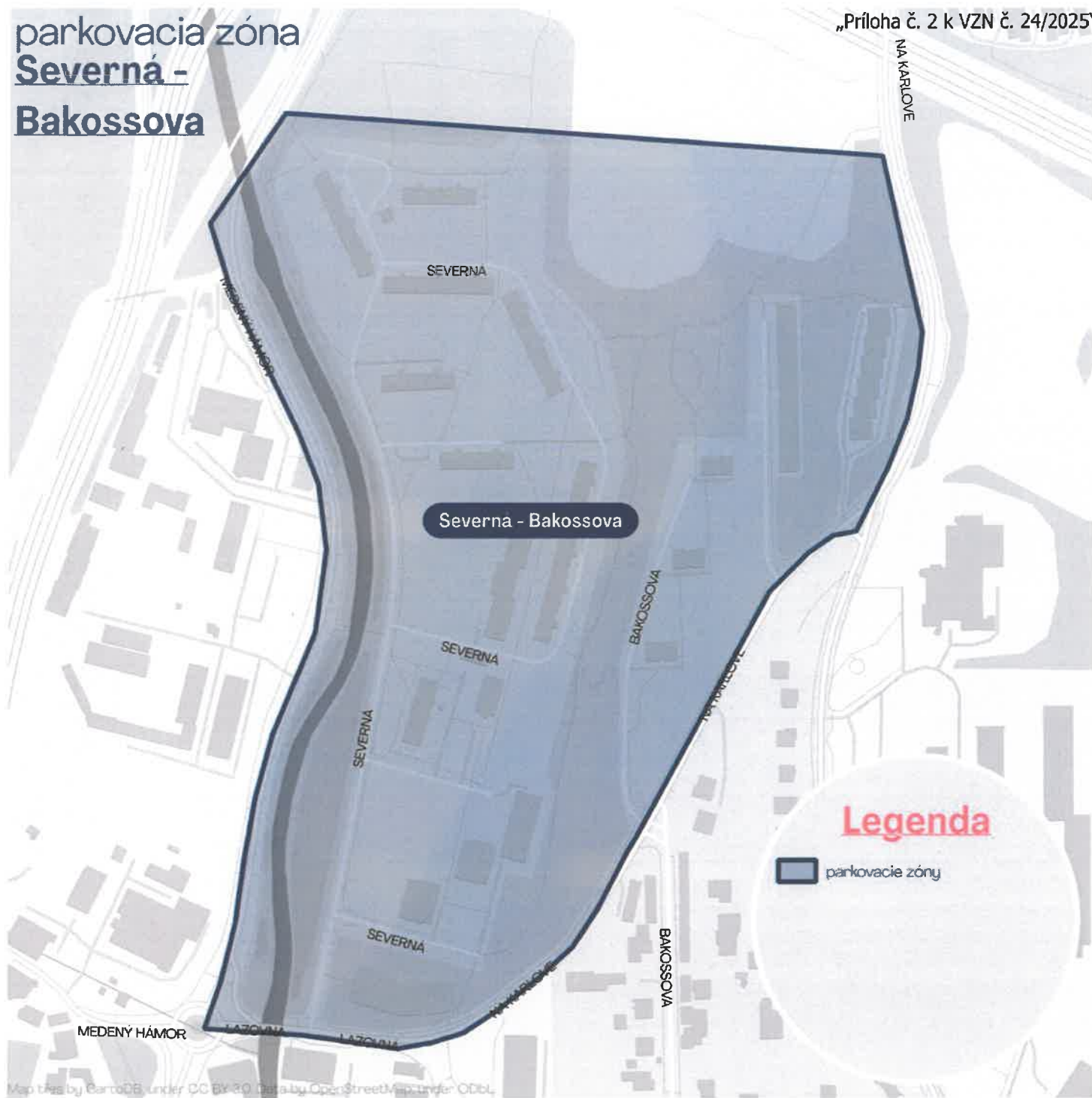
Lokalizácia parkovacej plochy	Úsek miestnej cesty	Poznámka
Hviezdoslavova ulica	od Hviezdoslavova 16 po Hviezdoslavova 74	miestna cesta
Viestova ulica	v celom úseku	miestna cesta a vnútroblok
Žltý piesok	v celom úseku	miestna cesta
Bellušova ulica	v celom úseku	miestna cesta
Hronské predmestie	Hronské predmestie 1 - 3; 5 - 10; parkovisko Bellušova 7	miestna cesta a parkovisko
Mičinská cesta	od križovatky s Bellušovou ul. po križovatku s ul. 9. mája	miestna cesta
ulica Na Uhlisku	v celom úseku	miestna cesta a vnútroblok
Družstevná ulica	v celom úseku	miestna cesta a vnútroblok
Golianova ulica	v celom úseku	miestna cesta a vnútroblok
Na Starej tehelni	v celom úseku	miestna cesta a vnútroblok
Pod Turičkou	v celom úseku	miestna cesta
Pod Rybou	v celom úseku	miestna cesta
9. mája	9. mája 19 - 25	vnútroblok
Timravy	v celom úseku	miestna cesta
Jesenského	v celom úseku	miestna cesta a vnútroblok
Boženy Nemcovej	v celom úseku	miestna cesta
Lesná	v celom úseku	miestna cesta a vnútroblok



MESTO BANSKÁ BYSTRICA

parkovacia zóna **Severná - Bakossova**

„Príloha č. 2 k VZN č. 24/2025“



Map data by CartoDB, under CC BY 2.0. Data by OpenStreetMap, under ODbL.

Mapová príloha má informatívny charakter; záväzná regulácia vyplýva z dopravného značenia a platného znenia VZN č. 24/2025 o dočasnom parkovaní.

Doba spoplatnenia

Po – Ne
17 - 7

Tarifa

Tarifné pásmo „6“
Rezidenti

Typy parkovacích kariet

Abonentská parkovacia karta „D“ „F“
Rezidentská parkovacia karta „A“ „B“ „C“

Lokalizácia parkovacej plochy

Úsek miestnej cesty

Poznámka

Severná ulica

Severná 1 - 28

miestna cesta

Bakossova ulica

Bakossova 29 -45

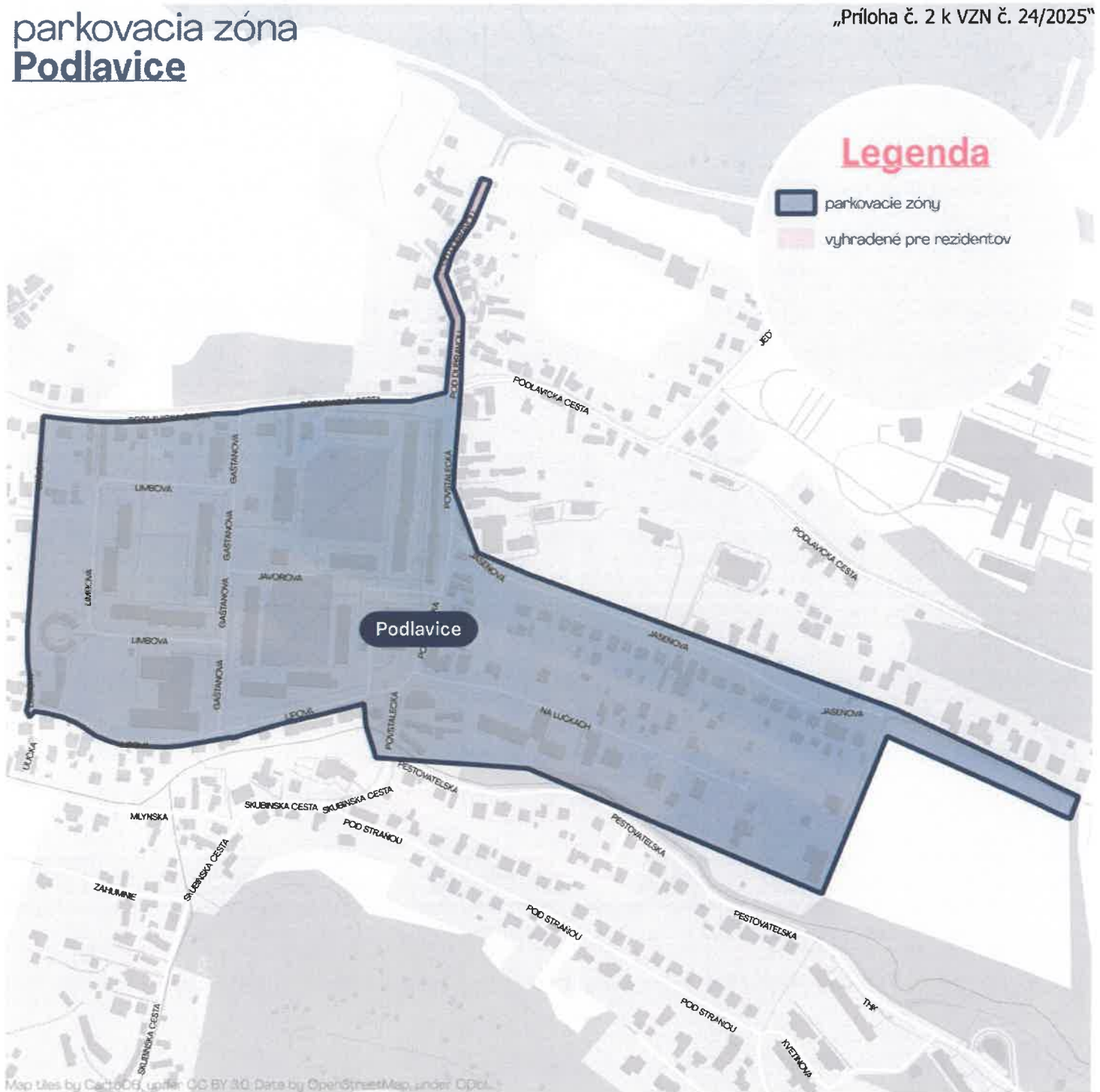
miestna cesta



MESTO BANSKÁ BYSTRICA

parkovacia zóna Podlavice

„Príloha č. 2 k VZN č. 24/2025“



Map files by Cact009, uplink CC BY 3.0. Data by OpenStreetMap, under ODbL.

Mapová príloha má informatívny charakter, záväzná regulácia vyplýva z dopravného značenia a platného znenia VZN č. 24/2025 o dočasnom parkovaní.

Doba spoplatnenia

Po – Ne
17 – 7

Tarifa

Tarifné pásmo „7“
Rezidenti

Typy parkovacích kariet

Abonentská parkovacia karta „D“ „F“
Rezidentská parkovacia karta „A“ „B“ „C“

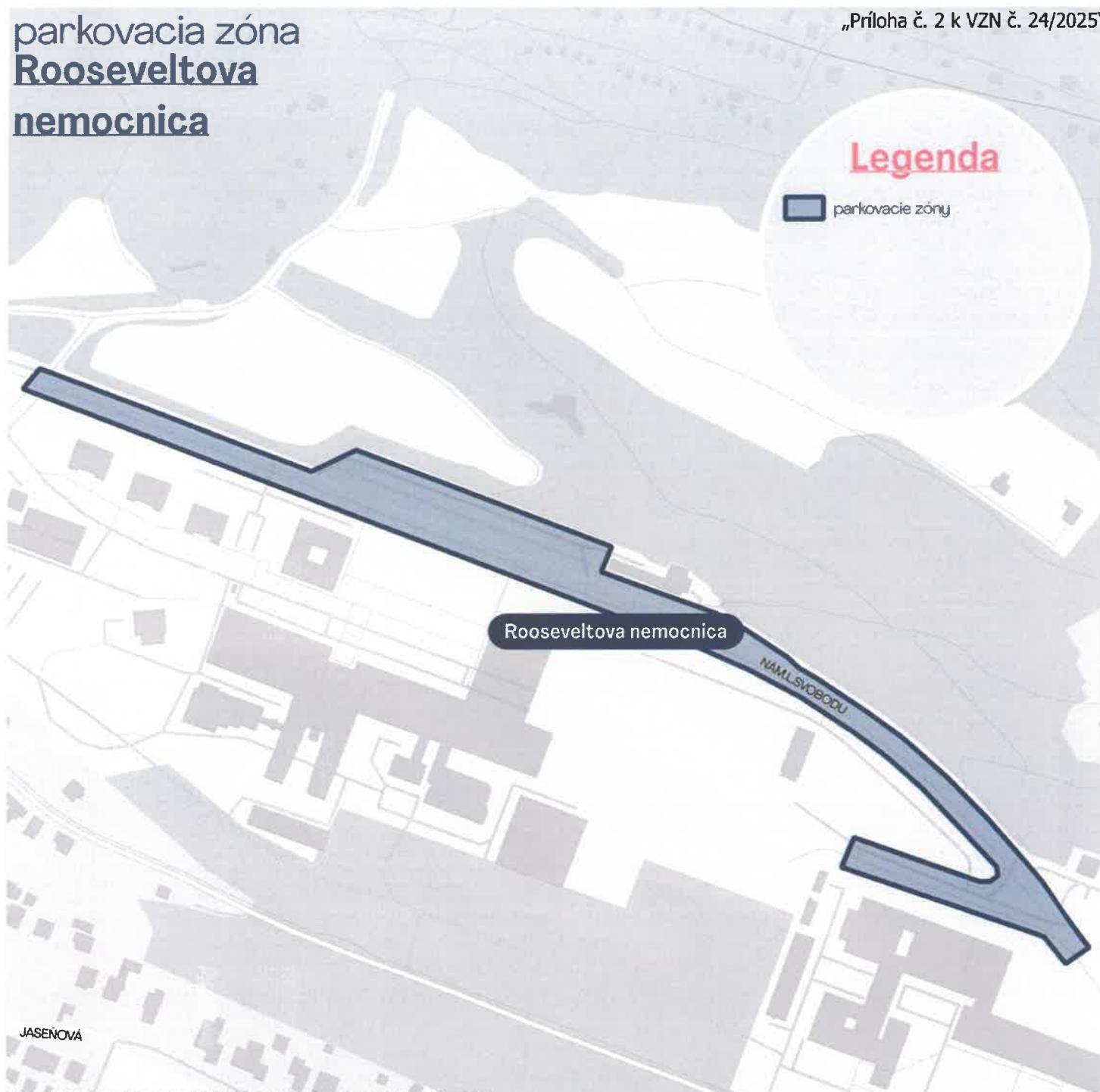
Lokalizácia parkovacej plochy	Úsek miestnej cesty	Poznámka
Gaštanová ulica	v celom úseku	miestna cesta
Limbová ulica	v celom úseku	miestna cesta
Lipová ulica	od križovatky s ul. Lúčičky po križ. s Povstaleckou cestou	miestna cesta
Povstalecká cesta	od križ. s ul. Podlavická cesta po križ. s ul. Pestovateľskou	miestna cesta a vnútroblok
Javorová ulica	v celom úseku	miestna cesta
Podlavická cesta	Podlavická cesta 23 - 29	miestna cesta
Na Lúčkach	v celom úseku	miestna cesta
Jaseňová ulica	v celom úseku	miestna cesta



MESTO BANSKÁ BYSTRICA

parkovacia zóna Rooseveltova nemocnica

„Príloha č. 2 k VZN č. 24/2025“



Map tiles by CartoDB, under CC BY 3.0. Data by OpenStreetMap, under ODbL.

Mapová príloha má informatívny charakter, záväzná regulácia vyplýva z dopravného značenia a platného znenia VZN č. 24/2025 o dočasnom parkovaní.

Doba spoplatnenia

Po – Ne
7 - 19

Tarifa

Tarifné pásmo „4“
Rezidenti

Typy parkovacích kariet

Abonentská parkovacia karta „D“ „F“
Rezidentská parkovacia karta „A“ „B“ „C“

Lokalizácia parkovacej plochy

Námestie Ludvika Svobodu

Úsek miestnej cesty

od križovatky s ul. Jedľová po križovatku s ul. Tajovského

Poznámka

miestna cesta
parkovisko



MESTO BANSKÁ BYSTRICA

Výška úhrady za dočasné parkovanie v tarifných pásmach parkovacích zón

A. Výška úhrady za dočasné parkovanie zakúpením parkovacieho lístka

Tarifné pásmo	Sadzba za prvú polhodinu**	Základná hodinová sadzba**	Maximálna denná sadzba**
Tarifné pásmo 1*	1,00 EUR	2,00 EUR	12,00 EUR
Tarifné pásmo 2	0,50 EUR	1,00 EUR	6,00 EUR
Tarifné pásmo 4	-	1,00 EUR	2,00 EUR
Tarifné pásmo 5 – 7	-	0,50 EUR	3,00 EUR

* Parkovací lístok zakúpený v tarifnom pásme 1 platí počas doby svojej platnosti aj v tarifnom pásme 2.

** V prípade úhrady za dočasné parkovanie zakúpením parkovacieho lístka prostredníctvom SMS platby sa sadzby zvyšujú o 20%.

Poplatky za používanie príslušnej komerčnej mobilnej aplikácie sú príjmom prevádzkovateľa komerčnej mobilnej aplikácie a môžu byť používateľovi účtované v súlade s cenníkom vydaným prevádzkovateľom príslušnej komerčnej mobilnej aplikácie.

B. Výška úhrady za dočasné parkovanie zakúpením parkovacej karty***

Rezidentské parkovacie karty (RPK)

Typ rezidentskej parkovacej karty	Prvá RPK	Druhá RPK	Poznámka
parkovacia karta A	20,00 EUR	100,00 EUR	platí pre príslušnú parkovaciu zónu, pre ktorú bola vydaná
parkovacia karta B	100,00 EUR	100,00 EUR	platí pre príslušnú parkovaciu zónu, pre ktorú bola vydaná
parkovacia karta C	300,00 EUR	300,00 EUR	platí pre príslušnú parkovaciu zónu, pre ktorú bola vydaná

Abonentské parkovacie karty (APK)

Typ abonentskej parkovacej karty	Prvá APK	Každá ďalšia APK	Poznámka
parkovacia karta D	1 200,00 EUR	1 200,00 EUR	platí vo všetkých parkovacích zónach
parkovacia karta E	800,00 EUR	800,00 EUR	platí pre príslušnú parkovaciu zónu, pre ktorú bola vydaná
parkovacia karta F	500,00 EUR	500,00 EUR	platí pre príslušnú parkovaciu zónu, pre ktorú bola vydaná

***Podmienky pre vydanie parkovacích kariet sú uvedené v prílohe č. 4 VZN.

C. Administratívne poplatky

Administratívny poplatok za trvalú zmenu údajov na parkovacej karte je 5,00 EUR.

Všetky ceny sú uvádzané s DPH. Mesto Banská Bystrica nie je platcom DPH.